

Príloha 2 - mapa so zakreslenými podnetmi obyvateľov






Strana: 6




OBČIANSKA RADA RADVAŇ

Ak máte svoju konkrétnu predstavu, čo a kde v Radvani chýba, uvítame ak to zakreslíte priamo aj do tejto mapky. Ďakujeme Vám za Váš aktívny prístup.



Vaša legenda k mapke:

-  OPRAVA CHODNÍKOV NA KORČULIANSKY OKRUH
-  OPRAVA A DOBUDOVANIE CHODNÍKOV
-  DOBUDOVANIE SCHODÍSK
-  VYBUDOVANIE NÁMESTIA
-  VYBUDOVANIE PLEČIČKA S VODNOU PLOCHOU

-  DOBUDOVANIE PARKOVACÍCH MIEST
-  PĽP1 PRÍPRAVA PODZEMNÝCH GARÁŽI SO ZELENÝM STRECHOU
-  PĽP2 PRÍPRAVA VYBUDOVANIA TRAJÉKOVANÉHO PARKOVISKA